

. Бокачев М.Р.. Опубликовано: 08.07.2020

## История природного парка «Оленьи ручьи» в фотографиях

29 октября 1999 года было принято постановление Правительства Свердловской области «Об учреждении Свердловского областного государственного учреждения «[Природный парк «Оленьи ручьи»](#)». Но работа по созданию парка началась намного раньше. Впервые (насколько мне известно) идея создания в долине [реки Серга](#) особо охраняемой природной территории была высказана еще в 1949 году в статье В.И. Прокаева и А.Ф. Бызова. В 1963 году **В.И. Прокаев** – известный советский ученый, физико-географ, ландшафтовед, доктор географических наук, почетный член Русского географического общества в своей монографии обосновал целесообразность и необходимость исключения этих мест из хозяйственного освоения и создания здесь территории с особым режимом использования природных ресурсов. Эту идею горячо поддержал ректор УрГУ, известный геоботаник и лесовед, член-корреспондент Академии наук СССР **Б.П. Колесников**.



*Б.П. Колесников*

В 1973 году по их инициативе было даже подготовлено обращение обкома КПСС и облисполкома Свердловской области о необходимости создания

здесь национального парка, которое было направлено в Совет Министров СССР. Но на этом все и закончилось: идея, и ее воплощение – разные вещи.

Но эта идея не была забыта: мечта создать на Урале национальный парк возникла у аспиранта кафедры физиологии растений УрГУ **Александра Владимировича Доброва**. Мечта эта казалась в те годы совершенно неосуществимой: в России тогда не было ни национальных, ни природных парков, не было и законодательства, позволяющего их создавать. Но А.Добров всю свою энергию и все свои силы направил на осуществление этой мечты. И как здорово, что всегда находятся люди, способные осознать значение чьей-то мечты и помочь в ее осуществлении! Таким человеком оказался, прежде всего, декан рабочего факультета УрГУ **Сергей Васильевич Комов**. Он откликнулся на предложение Доброва создать группу для создания национального парка.



*А. Добров*

И вот зимой 1975 года С.В. Комов сообщил слушателям рабочего факультета УрГУ, что один интересный человек ищет неравнодушных людей для работ

по организации национального парка, разработке технико-экономического обоснования парка. Так мы познакомились с Добровым.

Саша Добров оказался человеком очень интересным, много знающим и много умеющим. Он увлек нас своей мечтой, и мы с радостью согласились участвовать в работах по созданию парка. Первый рекогносцировочный выезд на территорию будущего парка состоялся **4 апреля 1975 года**. В этом выезде, помимо А. Доброва, участвовали **А. Александров, М. Бокачев, А. Бородин, И. Бойкова, О. Дормидонтова и О. Жмуркина**. Эту дату ветераны и старожилы парка и считают Днем его рождения. Во время этого первого выезда мы - инициативная группа по созданию парка, ознакомились с этими удивительными по красоте местами и, самое главное, определили место для строительства стационара, который в последствии стал базой для проведения всех работ по созданию парка.



*С.В. Комов (в центре)*

Работы по созданию парка начались сразу по нескольким направлениям: развитие инфраструктуры, позволяющей минимизировать отрицательное воздействие человека – строительство туристических приютов, оборудованных кострищ с запасом дров, маркировка туристических маршрутов, оборудование спусков и участков троп, наиболее подверженных вытаптыванию; борьба с браконьерством на этой территории; информационно-пропагандистские мероприятия, направленные на позитивное отношение населения к идее создания здесь особо охраняемой

природной территории – выступления по телевидению, публикации в различных источниках; разработка технико-экономического обоснования парка. В работах по развитию инфраструктуры парка принимали участие многие студенты биофака УрГУ: **Гриша Машанов**, который внес очень большой вклад в устройство противоэрозионных спусков, **Вадик Федоров**, **Дима Рыбников**, **Саша Александров**, **Саша Бородин**, **Эдик Поленц**, **Халид Нафиков**, **Леша Сабанин**, **Татьяна Иванова**, **Ольга Чистоусова**, **Толик Жестков** и многие, многие другие.

На базе инициативной группы по созданию парка сформировалась **Дружина по охране природы УрГУ**. Это была уже мощная неформальная организация, основу которой составляли студенты биофака УрГУ, включающая несколько секторов: сектор борьбы с браконьерством, сектор борьбы с загрязнениями, сектор информации и пропаганды, но основной деятельностью Дружины была, конечно, работа по созданию парка.



*Гриша Машанов*





*Член ДОП УрГУ А. Борodin*



*База на Митькином ручье*



*М. Бокачев и А. Александров в ходе работ по созданию парка*



*Построен мост через Митькин ручей*





*Члены ДОП УрГУ у построенного ими туристического приюта*



*Логотип Студенческого строительного отряда «Серга», 1981 г.*





*Строительство оборудованного кострища для туристов (В. Федоров и Д. Рыбников)*

Большая работа проводилась по обеспечению взаимодействия с Дружинами других вузов – из Москвы, Ленинграда, Кирова, Донецка и других городов. В 1978 году в Свердловске был проведен организованный Дружиной по охране природы УрГУ **Всесоюзный семинар студенческих дружин по охране природы**. Основная часть семинара была проведена на территории будущего парка. В семинаре приняли участие представители дружин по охране природы очень многих российских вузов. Проведение этого семинара сыграло значительную роль в развитии движения дружин по охране природы.




*Участники семинара дружин по охране природы*



*Семинар Дружин по охране природы. Учения по задержанию браконьеров*

Много делалось для обеспечения охраны редких и уникальных природных объектов: в это время студентами – членами Дружины по охране природы на территории будущего парка было описано более двадцати памятников природы. Неоценимую помощь в придании этим объектам официального статуса оказал **Владимир Ипполитов** – научный секретарь Комиссии по охране природы Уральского научного центра (позднее – Уральского отделения АН РАН). Во многом благодаря ему были приняты решения облисполкома от 11 сентября 1975 года «О мерах по обеспечению сохранности памятников природы области» и от 30 июня 1983 года «О мерах по устранению недостатков в охране памятников природы области». К сожалению, в расцвете своих сил и способностей он погиб – был убит бандитами.



*В. Ипполитов*

Нельзя не сказать о том, что проводимая работа была очень не простой, а иногда и просто опасной. Особенно это касалось борьбы с браконьерством.

Территория, где сейчас располагается природный парк, в то время была не так уж доступна. Дичи в этих местах водилось много, и это привлекало самых разных браконьеров. Членами Дружины задерживались не только простые работяги, но и люди, занимающие достаточно высокие посты. Как-то за браконьерством была задержана группа, куда входили не только руководители предприятий, но и инструктор райкома партии. Наиболее

активно в рейдах по борьбе с браконьерством участвовали **М. Бокачев, А. Александров, В. Пономарев, В. Чернов**. Стычки с браконьерами были не редкостью, а в 1984 году произошла трагедия – во время рейда по охране животного мира браконьером был застрелен член Дружины по охране природы **Евгений Семухин**.



*Е. Семухин*





*Командир ДОП УрГУ М. Бокачев с изъятыми им у браконьеров ружьями*



*Оружие, изъятое у браконьеров*



*В рейде по борьбе с браконьерством (Сабанин, Ляхов и Гавриков)*



*Задержание браконьеров*





*Встреча с браконьерами*



*Во время рейда по борьбе с браконьерством (Слева направо: Командир Дружины по охране природы Донецкого университета В.Борейко и члены ДОП УрГУ, Ю. Федоров, В. Якименко, М. Бокачев)*



*М. Бокачев с ружьями, изъятыми в ходе рейда*

Нужно сказать, что хотя работа по созданию парка была неформальной, ее поддерживало и руководство УрГУ, и комитет ВЛКСМ и областное подразделение ВООП (Всесоюзное общество охраны природы). Руководство УрГУ пошло даже на то, чтобы оформить инициативную группу по созданию парка, как студенческий строительный отряд. Это позволяло в довольно больших объемах проводить работы по благоустройству территории, строительству объектов инфраструктуры. В этих работах в той или иной мере участвовали практически все члены Дружины по охране природы. Кстати, работы эти велись на безвозмездной основе, более того, что-то делалось студентами просто за свой счет. Но помогали в этих работах очень многие: руководство Нижнесергинского завода, Михайловского алюминиевого завода нередко поставляли необходимые для оборудования противозерозионных спусков и ограждений металлоконструкции, лесничий Нижнесергинского лесничества **Булат Галеевич Нигаматов** оказывал посильную поддержку в заготовке материалов для строительства



туристических приютов и заготовке дров для оборудованных кострищ. Всегда можно было рассчитывать на помощь и поддержку председателя районного Совета народных депутатов **Геннадия Васильевича Арефина**.



*Г.В. Арефин*

Одним словом, идея создания парка объединила очень многих неравнодушных, любящих природу людей.

В то время сложилась парадоксальная ситуация - никакого решения о создании парка не было, но силами Дружины по охране природы уже были обустроены и промаркированы тропы, противоэрозионные спуски, оборудованы кострища, построены туристические приюты, была хорошо налажена охрана этих мест от браконьеров.

Казалось, вот еще совсем чуть-чуть и решение о создании парка будет принято. Но тут начались девяностые годы. В той экономической ситуации, в

которой оказалась страна, стало не до создания особо охраняемых природных территорий. Казалось бы, о создании парка можно было забыть.

Но активность А.В. Доброва, поддержка общественности и неравнодушные главы администрации Нижнесергинского района Г.В. Арефина привели к беспрецедентному шагу – в 1992 году было принято решение Администрации Нижнесергинского района о создании природного парка районного значения. В том же году по инициативе Ю.Ф. Шабалина был создан Фонд поддержки природного парка «Оленьи ручьи». А.В. Добровым был организован кооператив (позднее – ТОО) «Оленьи ручьи» который продолжил работы по созданию объектов инфраструктуры парка и по развитию организованного туризма.

Большое количество людей, так или иначе, в меру своих сил способствовали созданию парка. Для популяризации парка много сделал режиссер и фотограф **Юрий Дубровин**. Многие его фотографии до сих пор используются в публикациях о парке. К сожалению, Юра трагически погиб в расцвете творческих сил.



*Ю.А. Дубровин*

В 1995 году Областной думой Законодательного собрания Свердловской области был принят Областной закон «Об особо охраняемых природных

территориях, расположенных в Свердловской области», проект которого был разработан рабочей группой под руководством директора МНПЦ «Экология Урала» Р.И. Бокачева. Этот закон предусматривал, в том числе, и возможность организации природных парков областного значения.

Постановление правительства Свердловской области «Об учреждении Свердловского областного государственного учреждения «Природный парк «Оленьи ручьи» было принято по представлению Госкомэкологии Свердловской области только **29 октября 1999 года**. Этим постановлением были утверждены Положение о природном парке и Положение об его охранной зоне. Проект этого постановления разрабатывала главный специалист отдела охраны земель, животного мира и особо охраняемых природных территорий Госкомэкологии Свердловской области **Т.И. Бокачева**.



*Т.И. Бокачева*

В разработке проекта Положения о природном парке и Положения о охранной зоне парка участвовали многие сторонники парка: **А.В. Добров**,



**П.С. Воздвиженский, Ю.Ф. Шаболин, Я.В. Чепчугова** и другие. Так был создан первый в области природный парк.

**А.В. Добров** стал первым директором природного парка «Оленьи ручьи». Он проработал в этой должности с 1999 до 2002 года. После него природный парк возглавляли **Андрей Викторович Смольников** (с 2002 по 2004 год), **Борис Николаевич Обухов** (с 2004 по 2005 год), **Павел Сергеевич Воздвиженский** (с 2005 по 2007 год) и Николай Михайлович Калинин (с 2007 года по настоящее время).



*На открытии административного центра природного парка «Оленьи ручьи». Справа налево: губернатор Э.Э. Россель, зам. министра природных ресурсов М.Р. Бокачев, первый директор природного парка «Оленьи ручьи» А.В. Добров*

Новый этап в развитии природного парка «Оленьи ручьи» начался с октября 2008 года, когда были построены административный центр, автомобильная стоянка и автомобильная дорога до поселка Бажуково. Сейчас природный парк «Оленьи ручьи» стал любимым местом отдыха многих и многих любителей природы. Его посещает сейчас более ста тысяч человек в год, как из нашей области, так и из иных регионов нашей страны и из других стран.



Годы летят быстро. И сейчас для многих семидесятые – восьмидесятые годы это далекая история. Но для тех, кто стоял у истоков создания парка, это не просто история. Это, может быть, лучшие годы их жизни, годы, когда казавшаяся несбыточной мечта о создании парка, их усилиями, их трудом, их стараниями претворилась в жизнь.



*На базе Дружины по охране природы в районе Митькиных озер 4.04.1985 г. Ветераны Дружины отмечают 10 лет со дня первого выезда. (на фото - М. Бокачев)*




*4 апреля 2005 года. Спустя 30 лет после первой поездки в парк. Ветераны парка (слева направо: А. Добров, А. Александров, А. Бородин, М. Бокачев)*

## История названия парка

Вначале рабочее название проектируемого парка было такое: «**Средне-Уральский национальный парк**». Предполагалось, что территория парка займет не только долину реки Серга, но и часть Ревдинского и Полевского районов.

Но название это казалось несколько безликим. Во время работ по организации парка А.В. Добров, который живо интересовался всем, что касалось этой территории, начал изучать происхождение некоторых названий, в том числе названий рек Ревдель и [Ревда](#). Прочитав много разной литературы, он не нашел ответа на этот вопрос. Тогда он обратился на филологический факультет УрГУ, где встретился с **Александром Константиновичем Матвеевым** – известным советским и российским лингвистом, специалистом в области уральской и северо-русской лексики и топонимики. Матвеев пришел к выводу, что корень «ревд» произошел от саамского слова «ревт» - олень. То есть Ревда – это Оленья река, а Ревдель – Олений ручей.

Учитывая это, а также наличие на этой территории наскального рисунка с изображением оленя, Добров предложил дать новое название парку – «Оленьи ручьи». Это название сразу прижилось.



*А.К. Матвеев*

## О логотипе парка


В ходе работ по созданию парка использовались различные рисунки – для маркировки туристических троп, как эмблемы семинаров и т.п. Впервые мысль, что у парка должен быть свой логотип высказал, по-моему, **Сергей Криницин**, который отвечал за информационную и пропагандистскую деятельность Дружины по охране природы УрГУ.

Сейчас трудно сказать, кто высказал идею использовать в качестве логотипа наскальный рисунок с изображением оленя. Но идея эта оказалась очень плодотворной. Известный сейчас всем рисунок, который в течение вот уже сорока лет многократно тиражировался, украшая аншлаги и маркировку маршрутов будущего парка, пройдя, таким образом, испытание временем, создал осенью 1979 года **Алексей Сабанин**, студент биофака УрГУ, очень талантливый художник-самоучка. К сожалению, и Сережа Криницин и Алеша Сабанин очень рано ушли из жизни.



*С. Криницин*





*Алексей Сабанин*



*Логотип природного парка «Оленьи ручьи», созданный А. Сабаниным*